



**КОМИТЕТ ИМУЩЕСТВЕННЫХ ОТНОШЕНИЙ  
АДМИНИСТРАЦИИ ПЕРМСКОГО МУНИЦИПАЛЬНОГО ОКРУГА**

**РЕШЕНИЕ**

о размещении объектов № 2480

Пермский край  
Пермский округ

22.09.2023

Комитет имущественных отношений администрации Пермского муниципального округа разрешает Публичному акционерному обществу «Россети Урал» (ИНН 6671163413, ОГРН 1056604000970, почтовый адрес: 620026, г. Екатеринбург, ул. Мамина Сибиряка, д. 140)

размещение объекта «Строительство ВЛ 0,4 кВ с установкой ПУ для электроснабжения деревни Болгары (4500085085)»

на землях государственная собственность на которые не разграничена.

на срок бессрочно.

Местоположение: Пермский край, Пермский муниципальный округ, д. Болгары.

Приложение: схема предполагаемых к использованию земель или части земельного участка.

Особые условия использования:

1. При установке опор электросетевого хозяйства учесть параметры ширины проезда улично-дорожной сети, во избежание сужения полосы отвода дороги. Установить опоры на расстоянии не более 2 метров от границ земельного участка.

2. Получение разрешения на производство земляных работ.

Заместитель председателя комитета \_\_\_\_\_

М.В. Королева

(подпись, печать)



### СХЕМА ПРЕДПОЛАГАЕМЫХ К ИСПОЛЬЗОВАНИЮ ЗЕМЕЛЬ ИЛИ ЧАСТИ ЗЕМЕЛЬНОГО УЧАСТКА

Объект: «Строительство ВЛ 0,4 кВ с установкой ПУ для электроснабжения деревни Болгары (4500085085)»

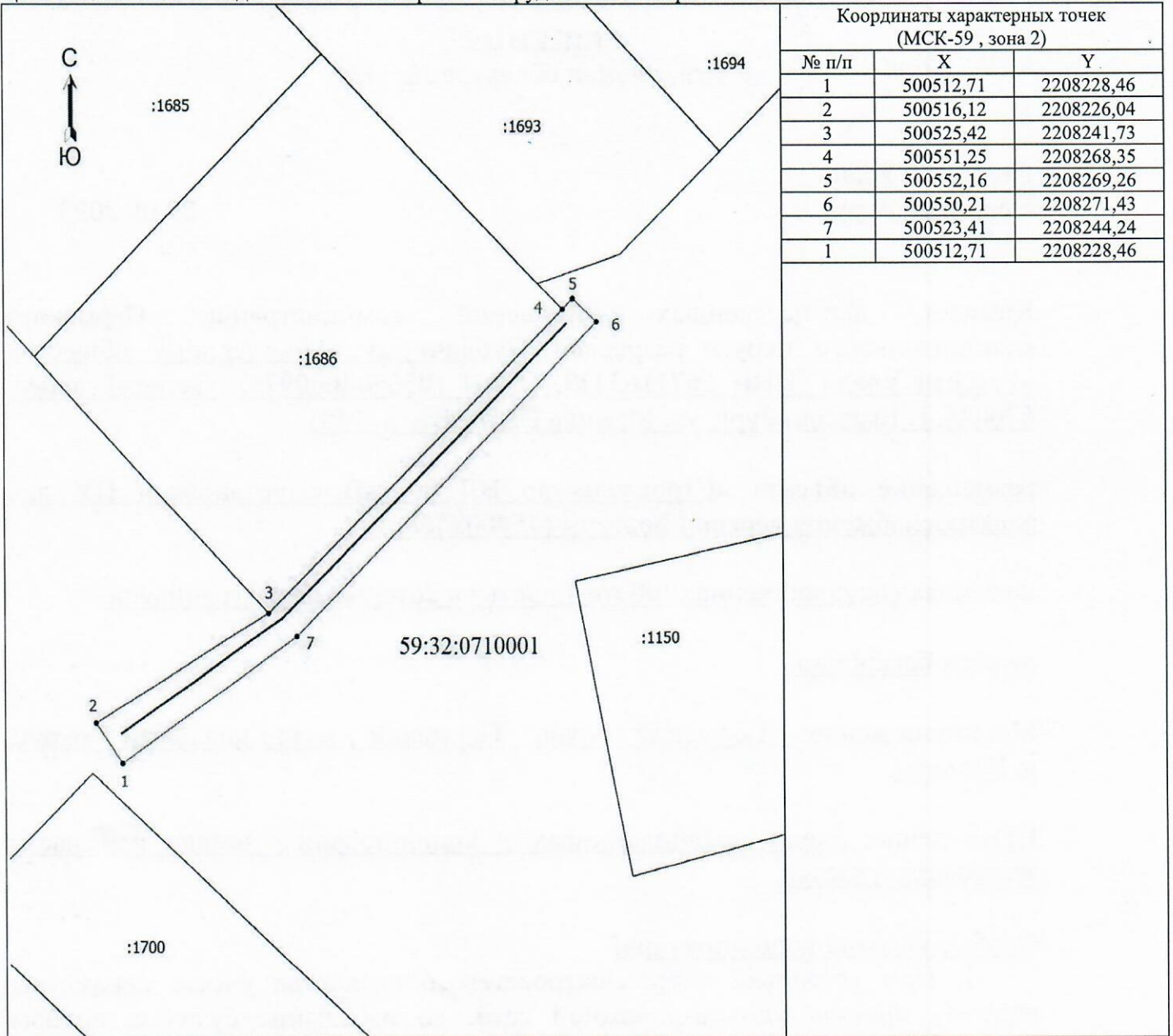
Местоположение объекта: Пермский край, Пермский муниципальный округ, д. Болгары

Площадь земель или части земельного участка, кв.м.: 184

Категория земель: земли населённых пунктов





Вид разрешенного использования земельного участка: -

Цель использования: под объекты инженерного оборудования электроснабжения




Масштаб 1: 500

**Условные обозначения**

-  - Граница кадастрового квартала
-  - Граница земельного участка, согласно сведениям из ЕГРН
-  - Граница предполагаемой к использованию земли или части земельного участка
-  - Граница сооружения, планируемого к строительству
- 59:32:0710001 - Номер кадастрового квартала
- :1150 - Кадастровый номер земельного участка
- 1 - Обозначение новой характерной точки

**Описание смежных землепользований:**

- 1-3 неразграниченный зем.участок
- 3-4 59:32:0710001:1686
- 4-1 неразграниченный зем.участок

Заявитель:  /Байдин И.В.  
действующий по доверенности от 19.01.2023 № ПЭ/422-2023